

PROGRAMMA P.I.P.E.R.S. - EX COLONIA PREALPI  
PROGETTO DI RIQUALIFICAZIONE URBANA PER INTERVENTO  
E.R.P. E POTENZIAMENTO DELLE DOTAZIONI TERRITORIALI



100

Progettista: Arch. Paolo Cavallucci

Collaboratori: Geom. P. Bernardini, Ing. V. Giuliani, Geom. F. Laderchi, Arch. A. Posselini

Il Sindaco

Il segretario Comunale

Il Discente Settore di

PROGETTO DEFINITIVO

## SEGNALLETICA STRADALE






SCALE: 1:200

TAVOLA  
**07**  
29.03.2015

### LEGENDA

 AREA DI RIQUALIFICAZIONE URBANA INTERVENTO E.R.P.

### SEGNALETICA VERTICALE

	SEGNALE "TERMINARE LA DIREZIONE"
	SEGNALE "DARE PRECEDENZA"
	SEGNALE "SINGOLO VIETATO"
	SEGNALE "DIRETTO IN SOSTA"
	SEGNALE "DIREZIONE OBBLIGATORIA"
	SEGNALE "SINGOLO UNICO"
	SEGNALE "PARCHING"
	SEGNALE "PARCHING DI PARCHINGO"
	SEGNALE "PARCHING RISERVATO AI MOTOCICLISTI"
	SEGNALE "SOSTA CONSENTITA A PARTICOLARE CATEGORIA"
	SEGNALE "SOSTA E' ATTIVAMENTE PERSONALITA"
	SEGNALE "PARCHINGO A TRATTOGGIAMENTO CONTINUA"

## SEGNALITICA ORIZZONTALE

	PARCHEGGIO RISERVATO A PERSONE DISABILI
	STOP
	DARE LA PRECEDENZA
	ATTRAVERSAMENTI PEDONALI

ESTRATTO DI AEROFOTOGRAFMETRIA, SCALA 1:2000

